A DOKUMENTUMOT DIGITÁLIS ALÁÍRÁSSAL LÁTTA EL:
AVDH SIGN
HITELESÍTETT

Nyomvonal KÉK PÁLYA
3+650.00

M=1:100
Alapszint: 419.00 mBf.

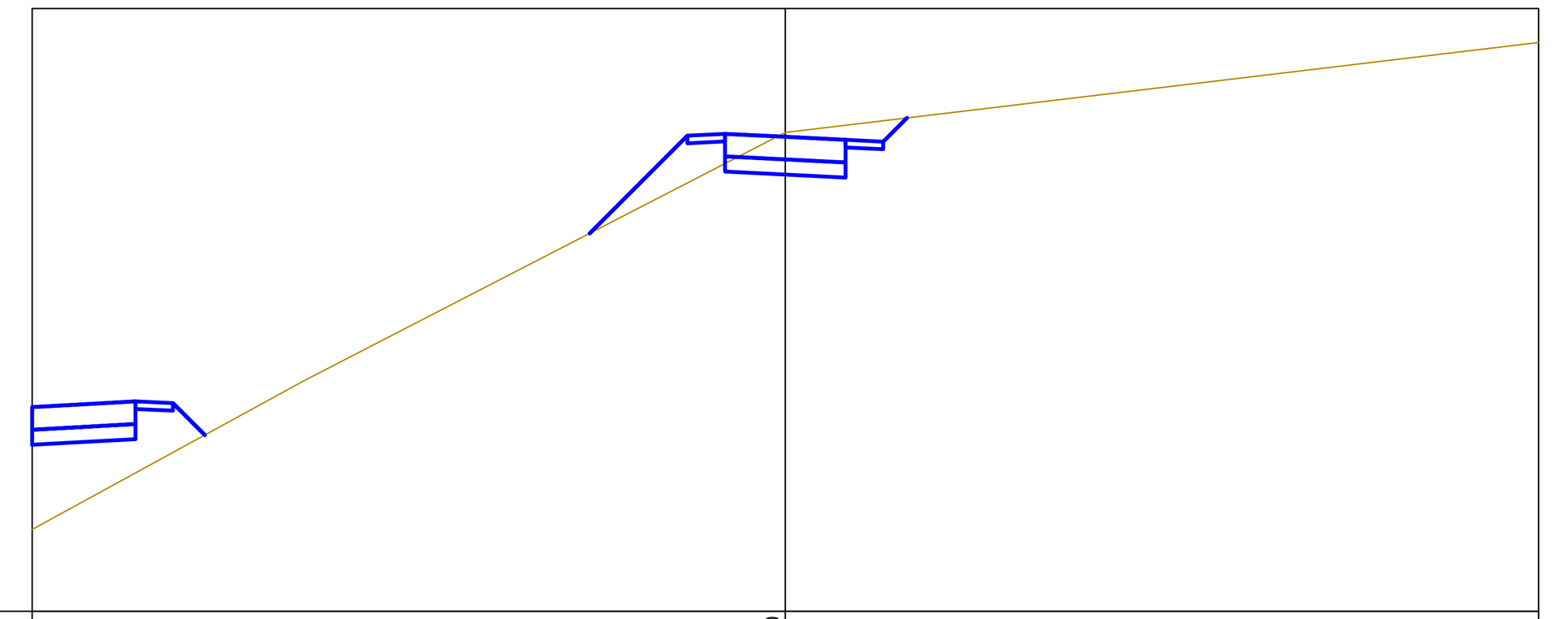

PÁLYA			425.30	
TÁVOLSÁG			0.00	
TEREP	420.09	422.07	425.35	430.50
TÁVOLSÁG	-10.00	-6.38	0.00	10.00

Nyomvonal KÉK PÁLYA
3+700.00

M=1:100
Alapszint: 421.00 mBf.

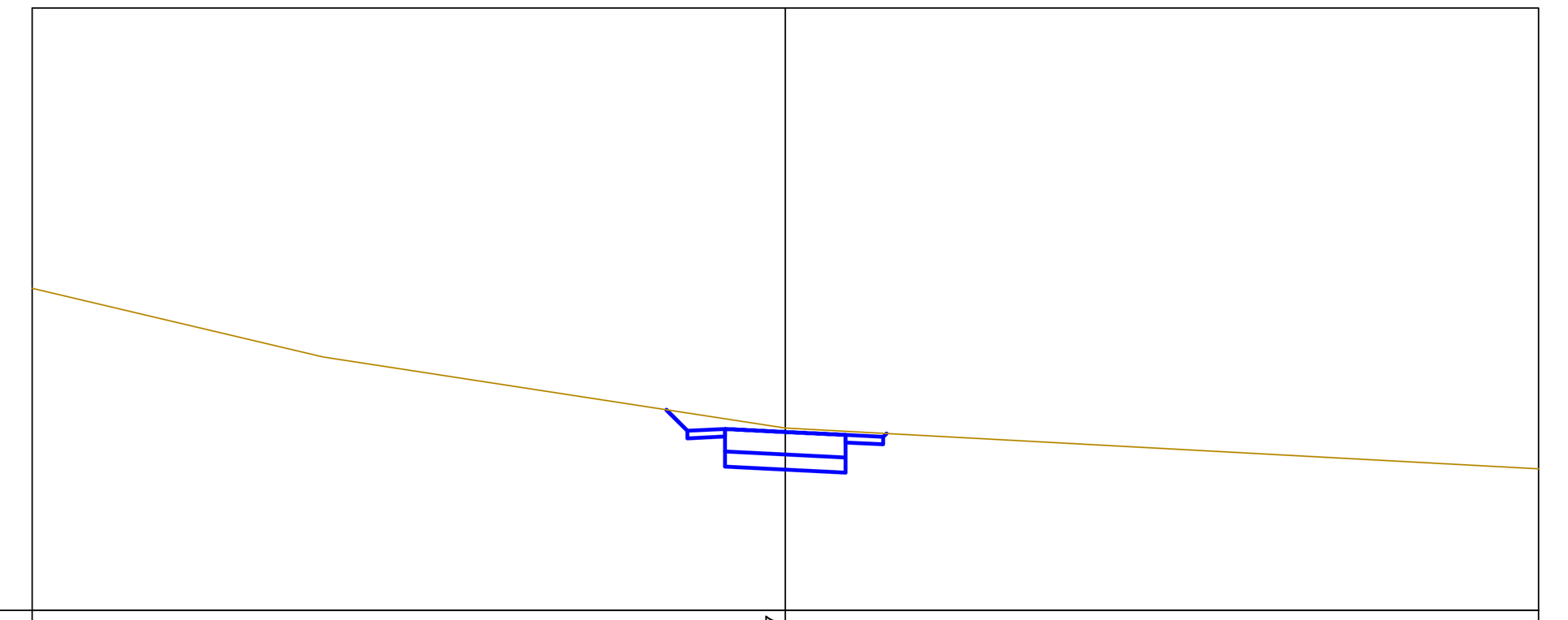

PÁLYA		423.37	
TÁVOLSÁG		0.00	
TEREP	425.28	423.42	422.88
TÁVOLSÁG	-10.00	0.00	10.00

Nyomvonal KÉK PÁLYA
3+750.00

M=1:100
Alapszint: 417.00 mBf.

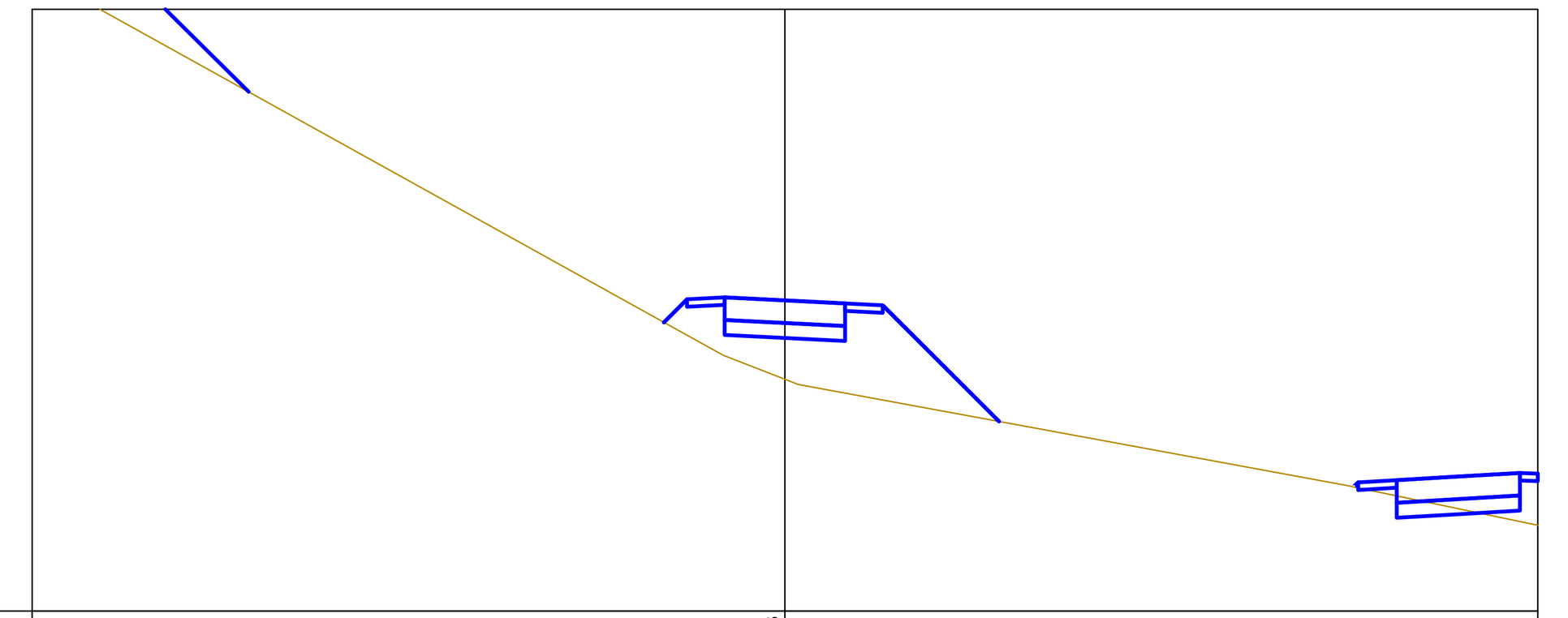

PÁLYA		421.13		
TÁVOLSÁG		0.00		
TEREP	425.50	420.08	418.67	418.14
TÁVOLSÁG	-10.00	0.00	7.45	10.00

Nyomvonal KÉK PÁLYA
3+800.00

M=1:100
Alapszint: 415.00 mBf.

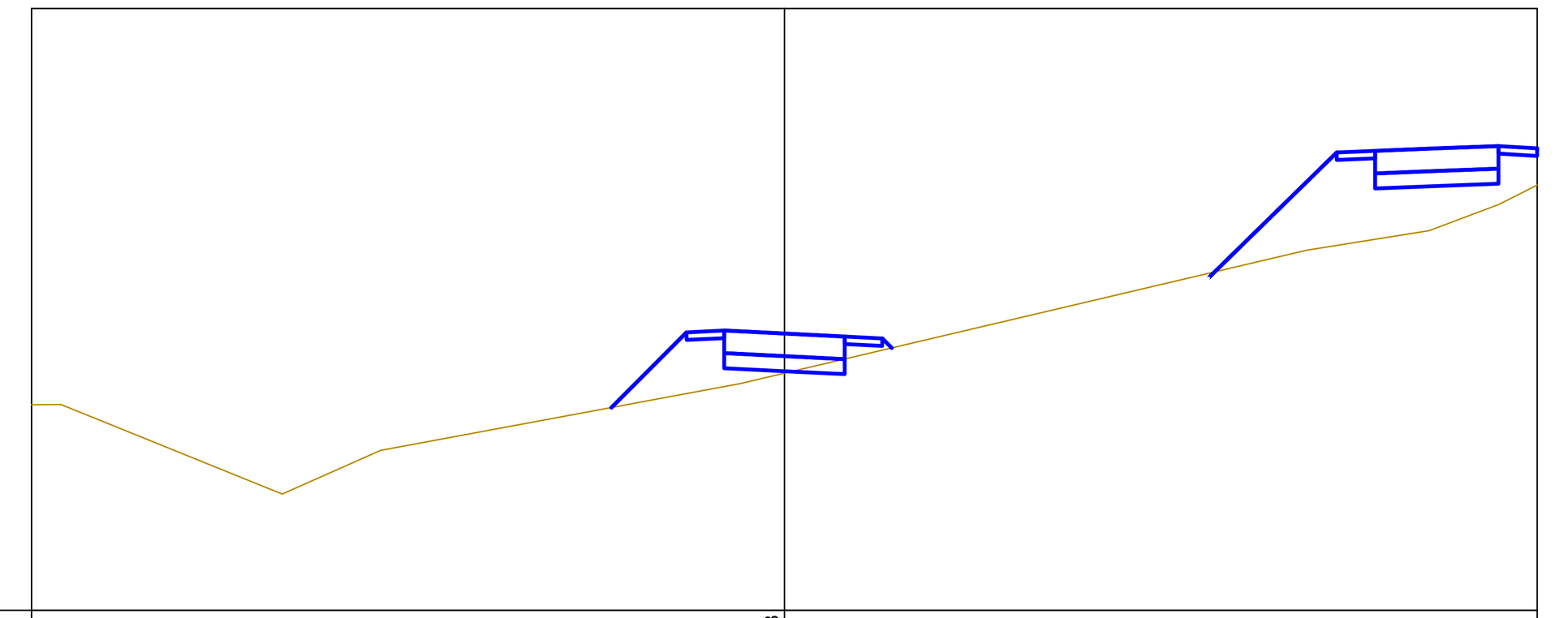

PÁLYA					418.68			
TÁVOLSÁG					0.00			
TEREP	417.73	417.74	416.55	417.12	418.15	419.79	420.05	420.65
TÁVOLSÁG	-10.00	-9.61	-6.67	-5.37	0.00	6.94	8.57	10.00

Nyomvonal KÉK PÁLYA
3+850.00

M=1:100
Alapszint: 414.00 mBf.

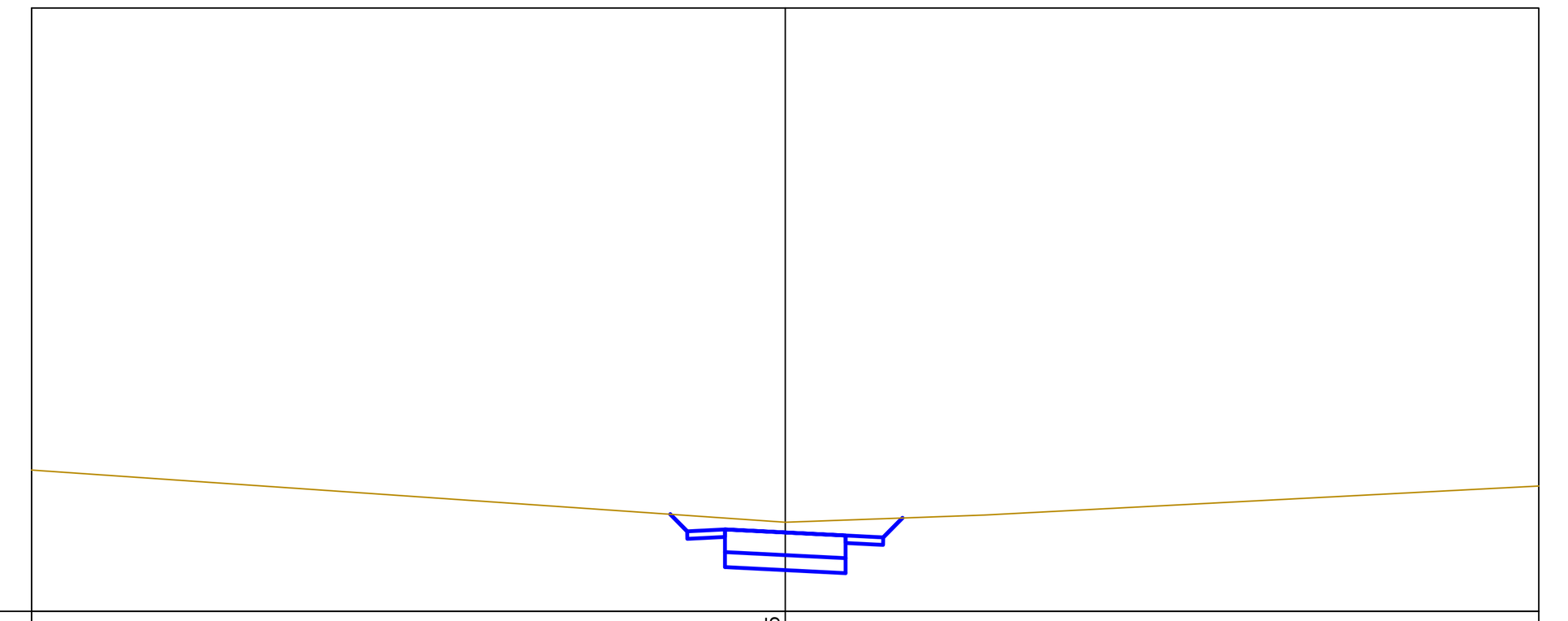

PÁLYA		415.05	
TÁVOLSÁG		0.00	
TEREP	415.87	415.18	415.66
TÁVOLSÁG	-10.00	0.00	10.00

Nyomvonal KÉK PÁLYA
3+900.00

M=1:100
Alapszint: 408.00 mBf.

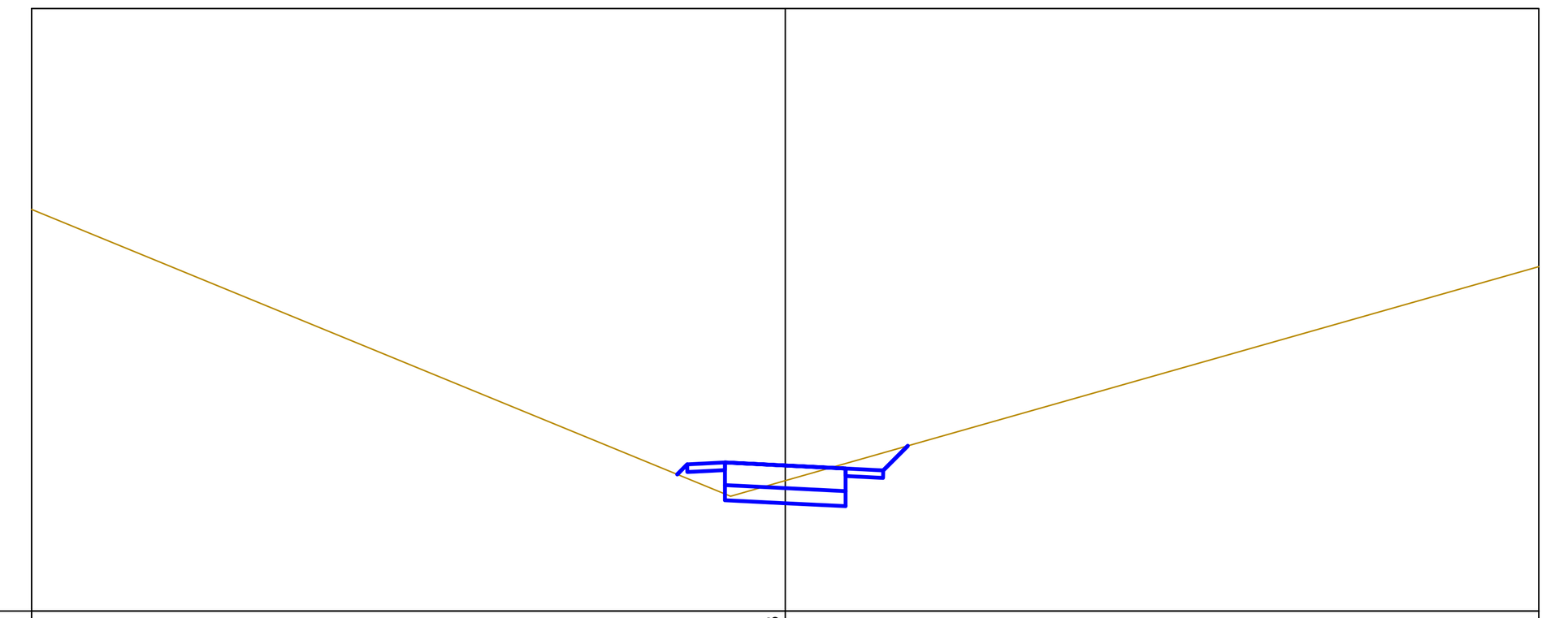

PÁLYA		409.93	
TÁVOLSÁG		0.00	
TEREP	413.33	409.73	412.57
TÁVOLSÁG	-10.00	0.00	10.00

Nyomvonal KÉK PÁLYA
3+950.00

M=1:100
Alapszint: 397.00 mBf.

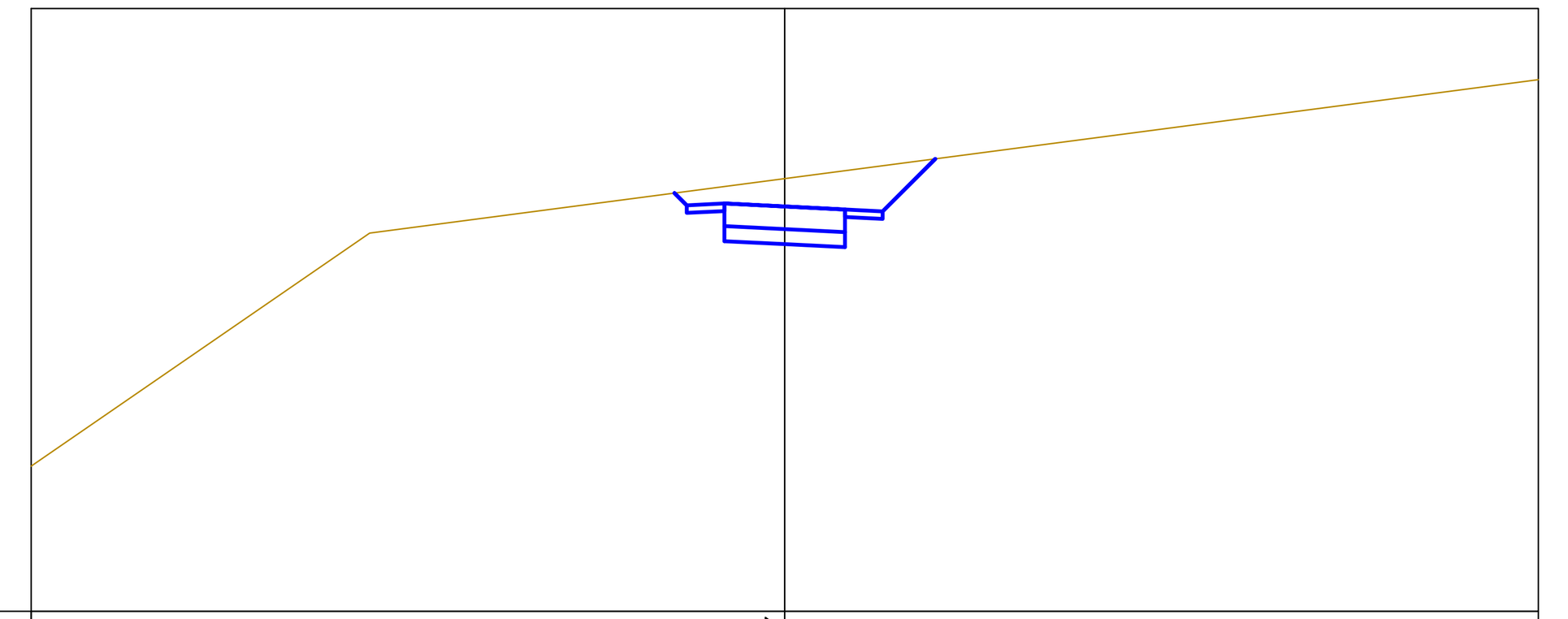

PÁLYA			402.37			
TÁVOLSÁG			0.00			
TEREP	398.93	402.02	406.33	410.11	410.75	411.97
TÁVOLSÁG	-10.00	-5.51	0.00	4.83	6.44	10.00

Nyomvonal KÉK PÁLYA
4+000.00

M=1:100
Alapszint: 392.00 mBf.

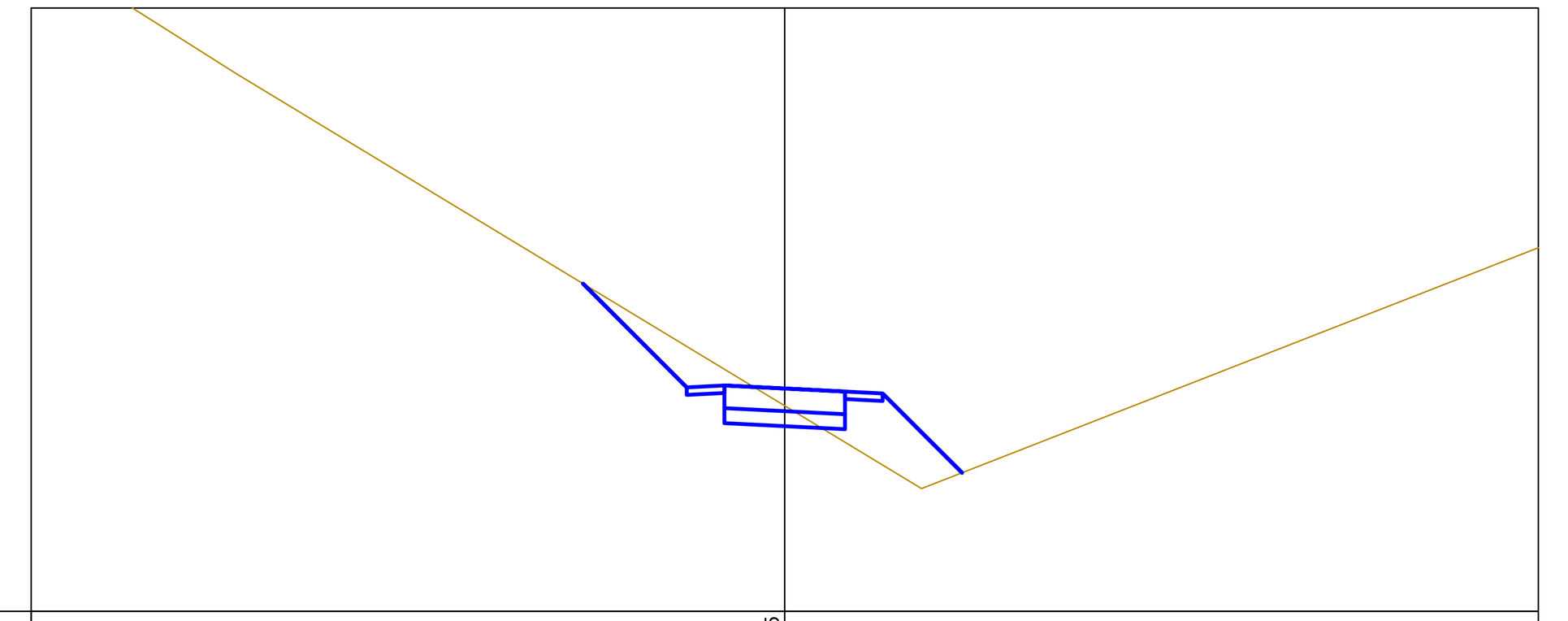

PÁLYA			394.95		
TÁVOLSÁG			0.00		
TEREP	400.85	399.12	394.73	393.63	396.82
TÁVOLSÁG	-10.00	-7.26	0.00	1.82	10.00

Nyomvonal KÉK PÁLYA
4+050.00

M=1:100
Alapszint: 392.00 mBf.

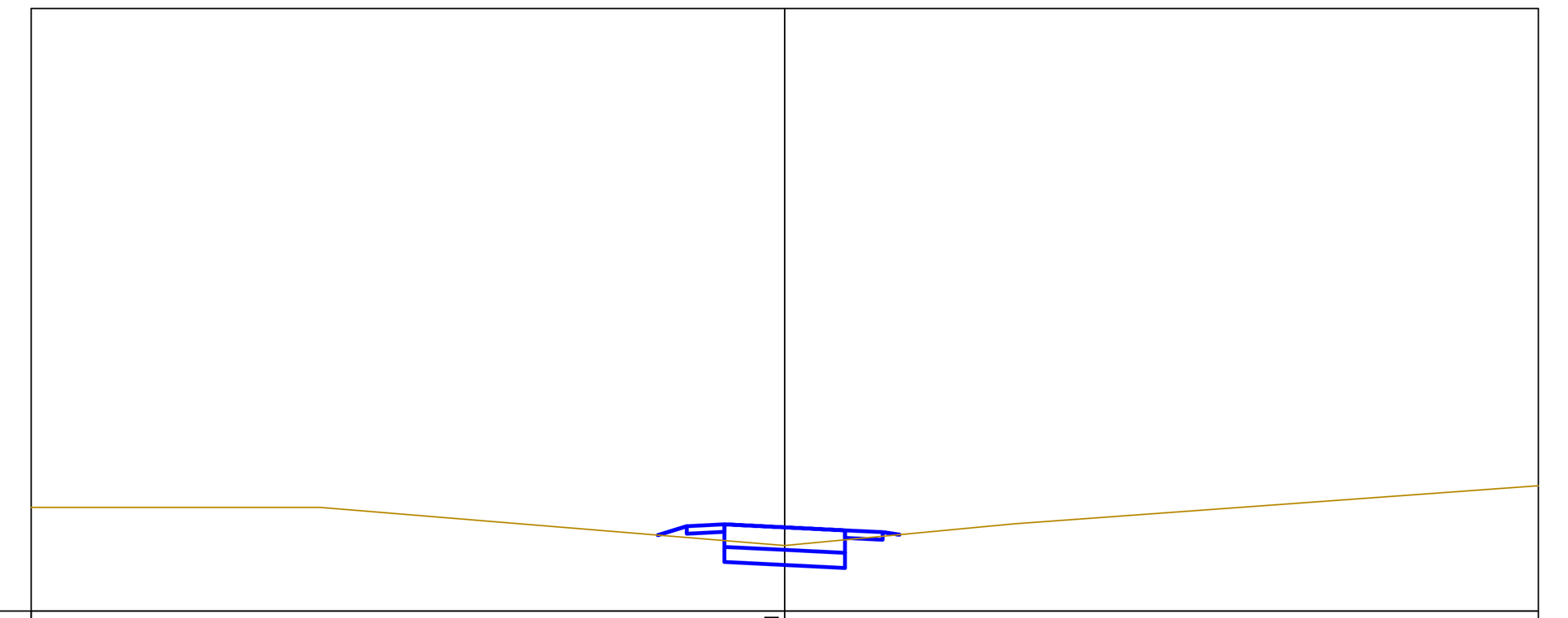

PÁLYA		393.11	
TÁVOLSÁG		0.00	
TEREP	393.68	392.87	393.67
TÁVOLSÁG	-10.00	0.00	10.00

Nyomvonal KÉK PÁLYA
4+100.00

M=1:100
Alapszint: 385.00 mBf.

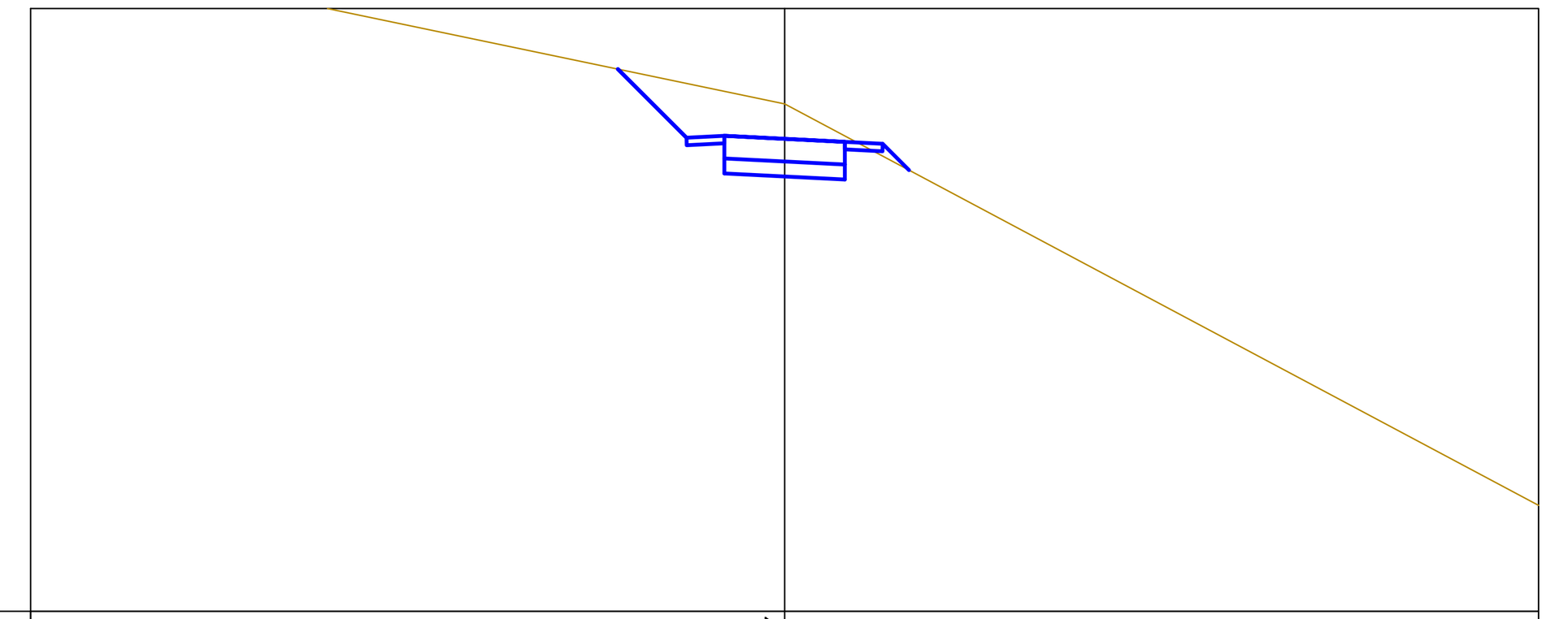

PÁLYA			391.27		
TÁVOLSÁG			0.00		
TEREP	398.77	395.66	393.19	392.59	386.41
TÁVOLSÁG	-10.00	-4.17	0.00	1.01	10.00

Nyomvonal KÉK PÁLYA
4+150.00

M=1:100
Alapszint: 385.00 mBf.

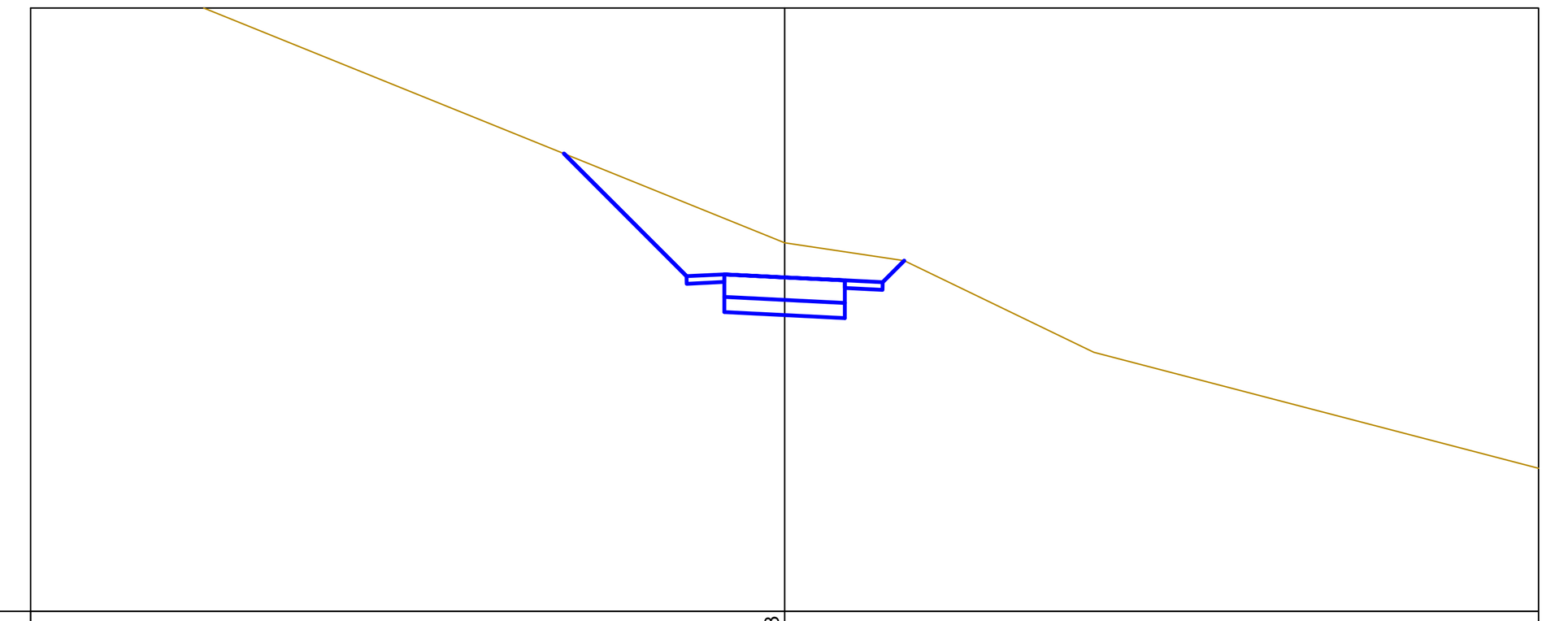

PÁLYA		389.43			
TÁVOLSÁG		0.00			
TEREP	397.49	391.15	390.42	388.44	386.90
TÁVOLSÁG	-10.00	0.00	1.16	4.10	10.00

Nyomvonal KÉK PÁLYA
4+200.00

M=1:100
Alapszint: 385.00 mBf.

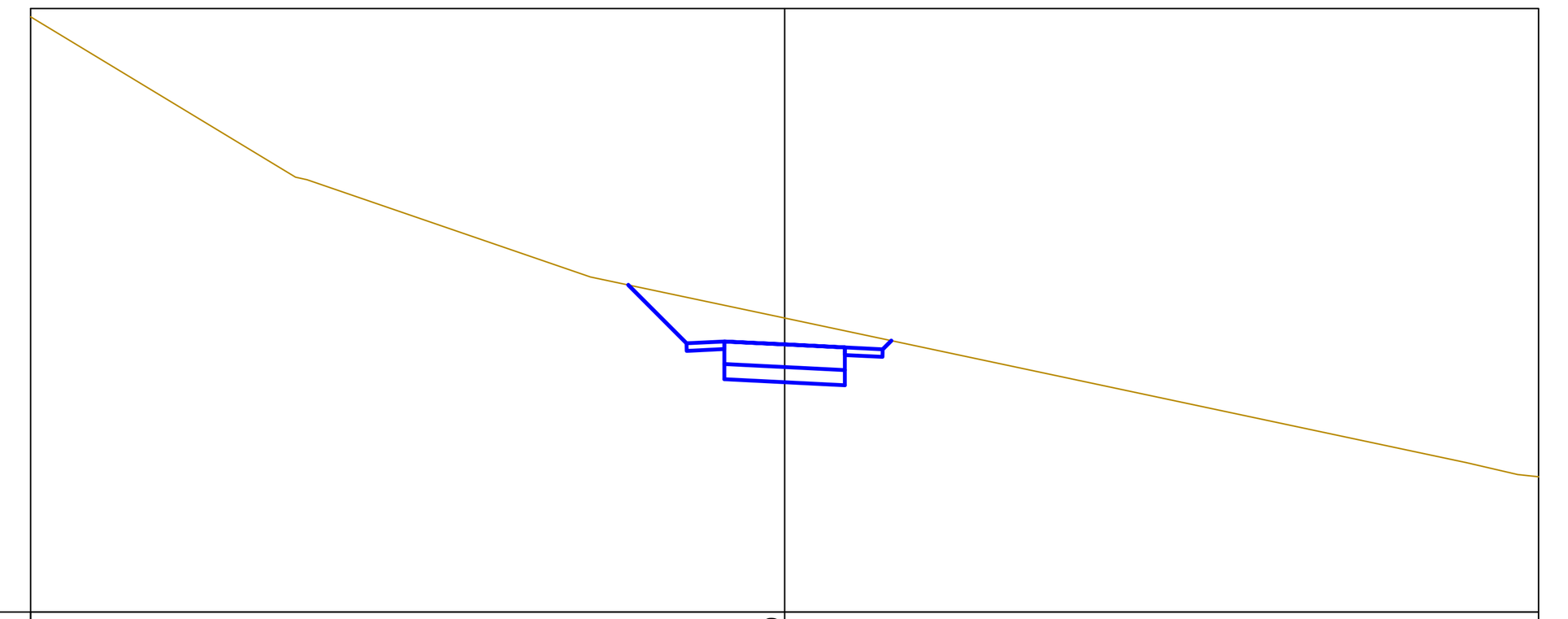

PÁLYA				387.59		
TÁVOLSÁG				0.00		
TEREP	392.89	390.73	389.44	388.90	386.98	386.79
TÁVOLSÁG	-10.00	-6.33	-2.57	0.00	9.05	10.00

Nyomvonal KÉK PÁLYA
4+250.00

M=1:100
Alapszint: 381.00 mBf.

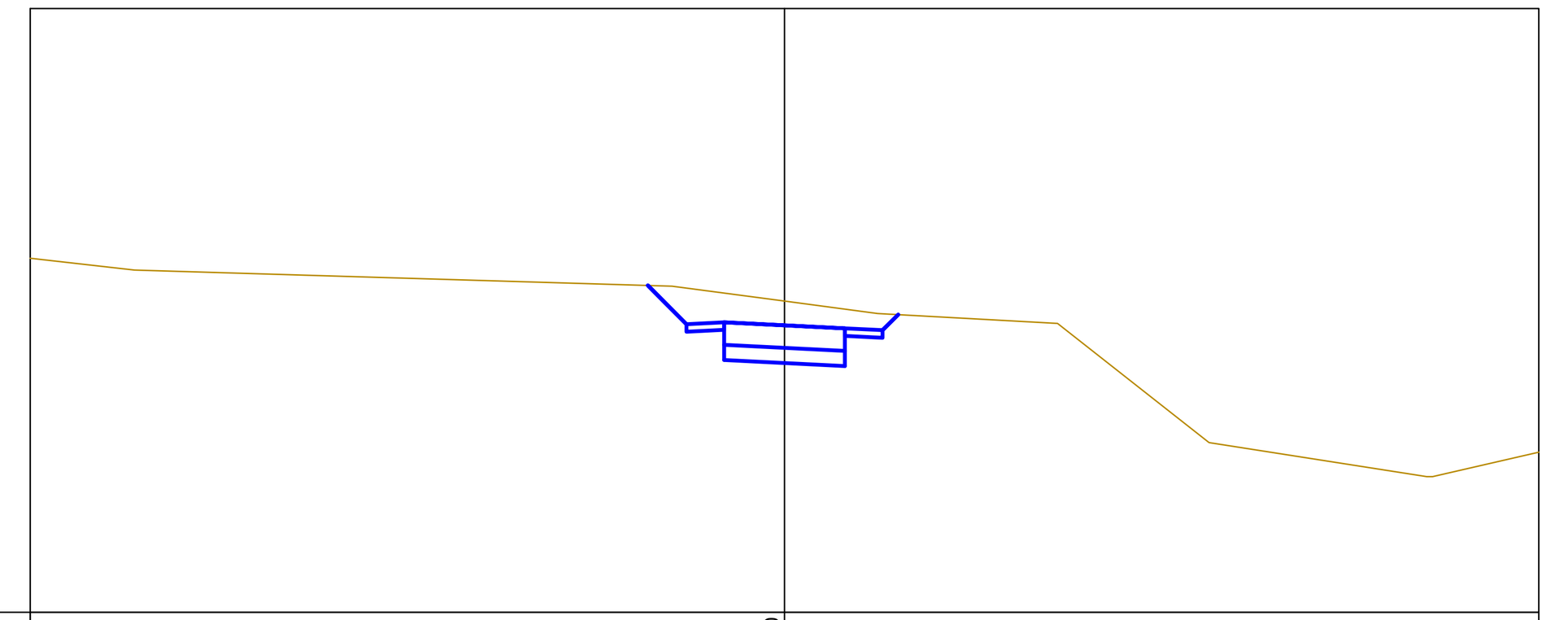

PÁLYA				384.80					
TÁVOLSÁG				0.00					
TEREP	385.69	385.54	385.32	385.12	384.96	384.83	383.25	382.80	383.12
TÁVOLSÁG	-10.00	-8.62	-1.49	0.00	1.23	3.62	5.63	8.51	10.00

Nyomvonal KÉK PÁLYA
4+300.00

M=1:100
Alapszint: 380.00 mBf.

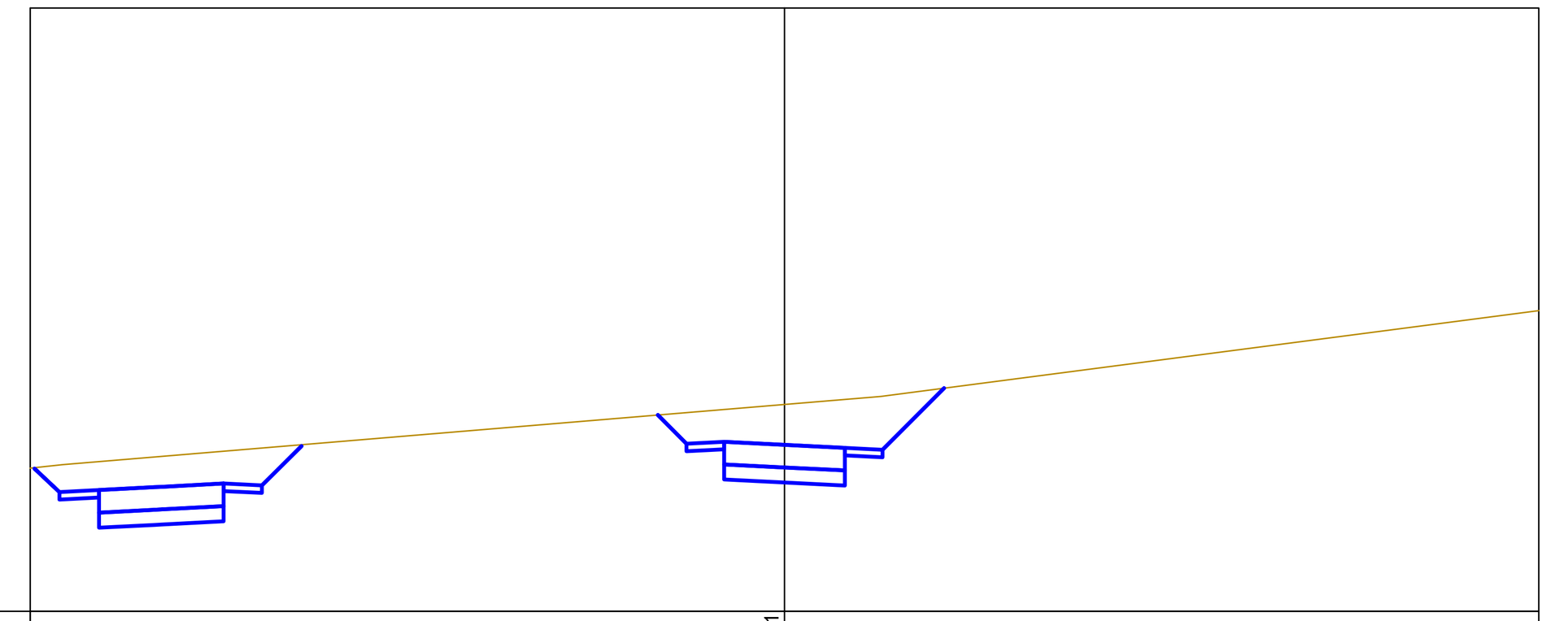

PÁLYA			382.21		
TÁVOLSÁG			0.00		
TEREP	381.90	381.95	382.74	382.85	383.99
TÁVOLSÁG	-10.00	-9.57	0.00	1.27	10.00

Nyomvonal KÉK PÁLYA
4+350.00

M=1:100
Alapszint: 379.00 mBf.

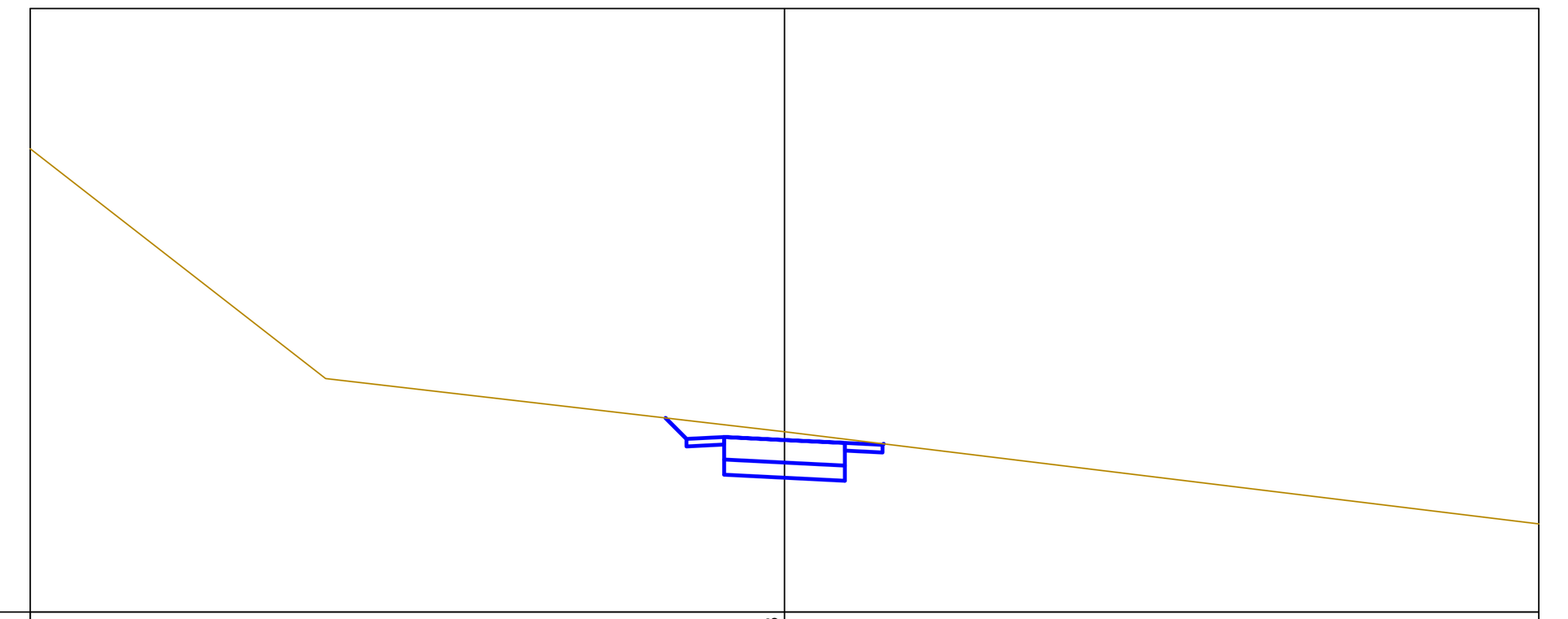

PÁLYA		381.28	
TÁVOLSÁG		0.00	
TEREP	385.14	381.39	380.17
TÁVOLSÁG	-10.00	0.00	10.00

Nyomvonal KÉK PÁLYA
4+400.00

M=1:100
Alapszint: 374.00 mBf.

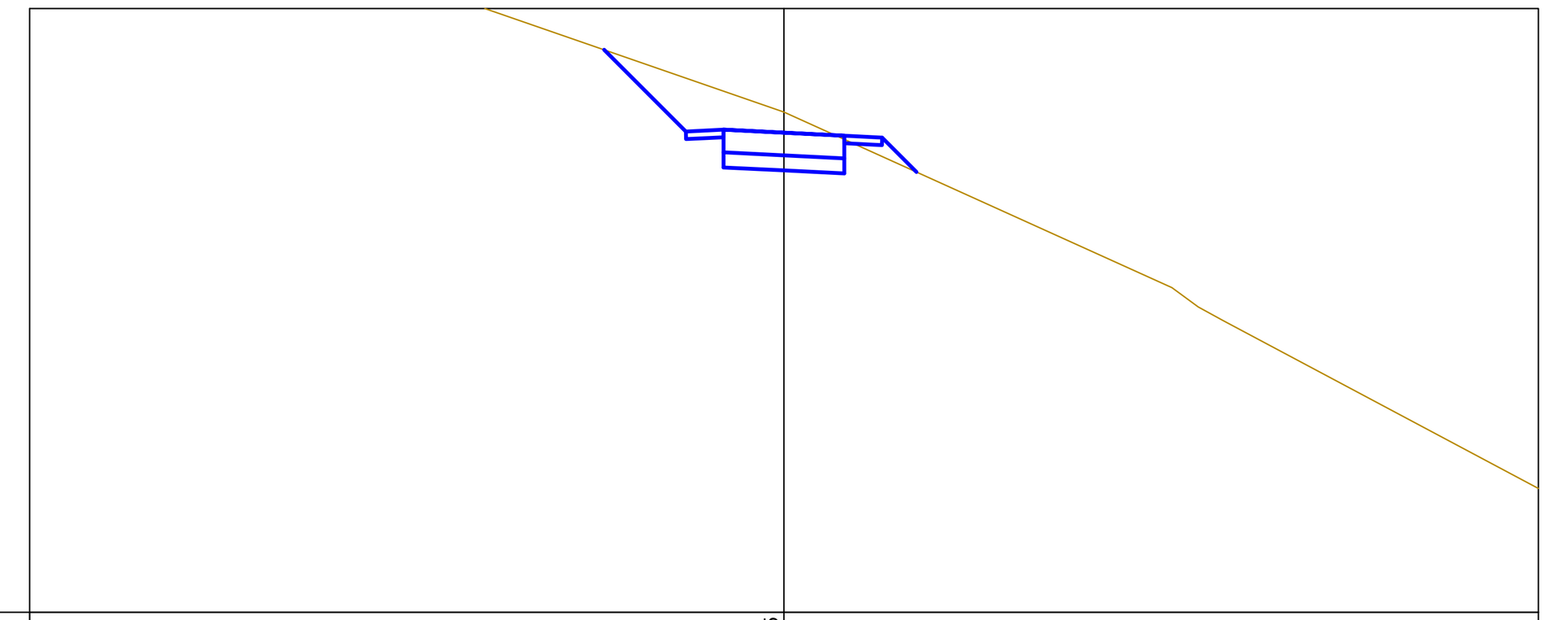

PÁLYA				380.35		
TÁVOLSÁG				0.00		
TEREP	387.08	386.93	384.30	381.11	378.30	375.64
TÁVOLSÁG	-10.00	-9.31	-5.87	0.00	5.14	10.00

Nyomvonal KÉK PÁLYA
4+450.00

M=1:100
Alapszint: 375.00 mBf.

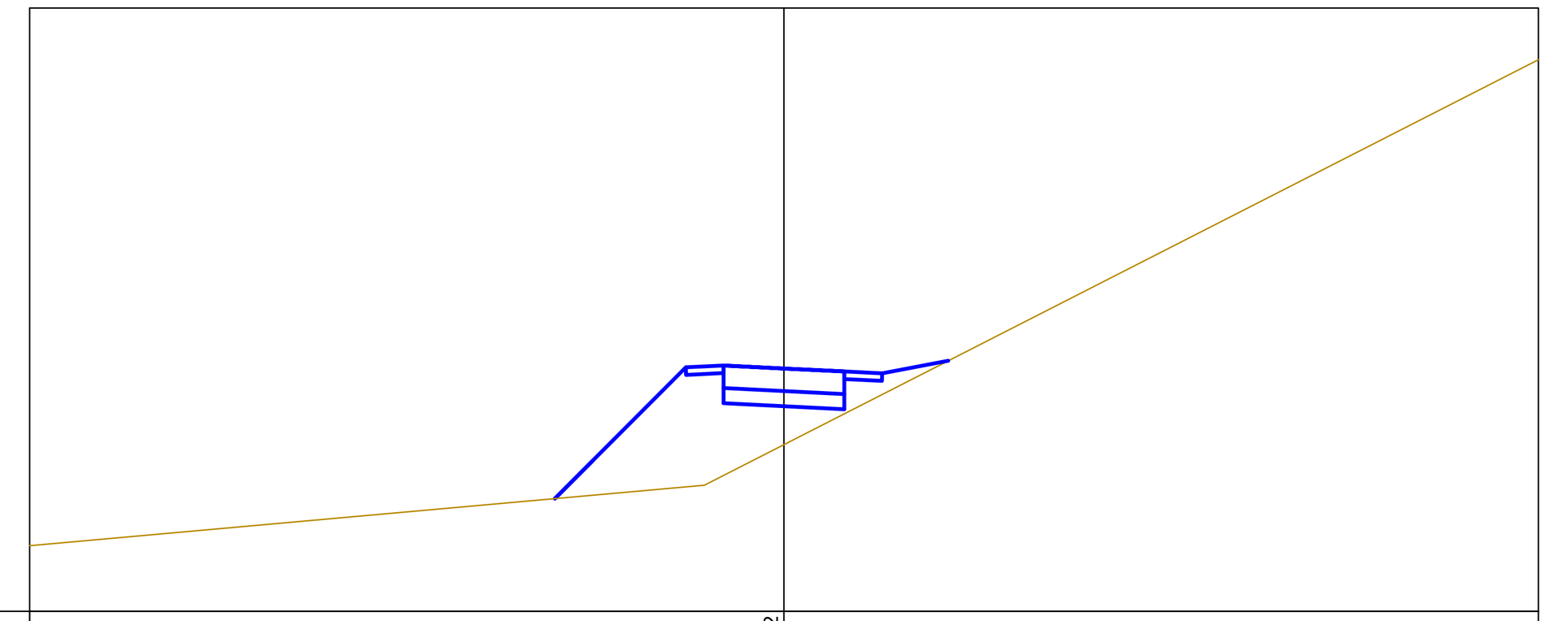

PÁLYA			378.22		
TÁVOLSÁG			0.00		
TEREP	370.57	374.15	377.21	380.35	381.08
TÁVOLSÁG	-10.00	-6.00	0.00	6.14	10.00

Nyomvonal KÉK PÁLYA
4+500.00

M=1:100
Alapszint: 370.00 mBf.

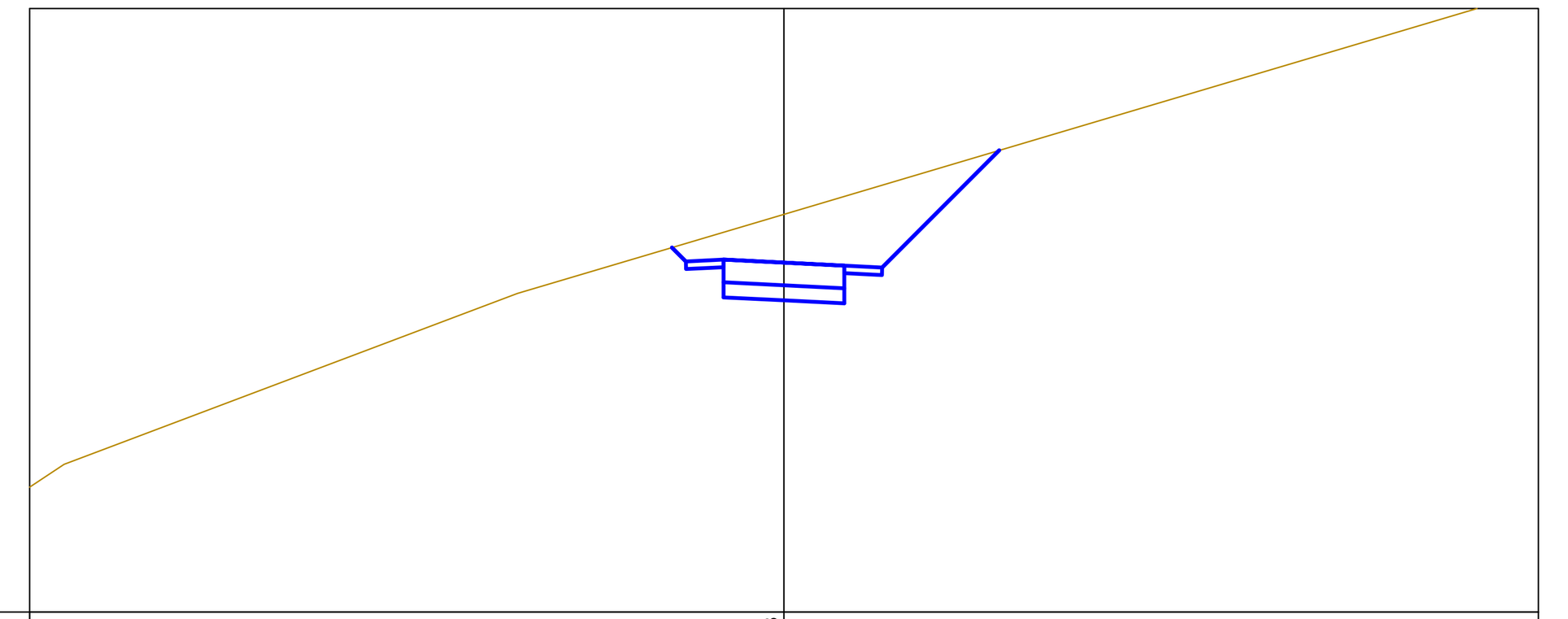

PÁLYA				374.63	
TÁVOLSÁG				0.00	
TEREP	371.66	371.96	374.22	375.27	378.24
TÁVOLSÁG	-10.00	-9.54	-3.53	0.00	10.00

Tervfajta: KIVITELI		Tervező: PK-Terv Kft. 3530, Miskolc, Széchenyi u. 54. 1/7. tel: 06-30-291-5785 e-mail: pkterv@gmail.com
Beruházó: Nemzeti Sportközpontok 1146 Budapest, Istvánmezei út 3-5.	Tervszám: PK05/20 Rajzszám: 6.1.5	Tervezés tárgya: Miskolc-Lillafüred Kerékpáros Park kialakítása útépítési engedélyezési terv
Ügyvezető ig.,Tervező: Papp Gábor	Méretarány: M=1:100	Szakág megnevezése: Útépítés, forgalomtechnika, csapadékvíz elvezetés
Tervező munkatárs/Szaktervező: Erki Zoltán	Dátum: 2021.09.	Rajz címe: Keresztszelvények
Nyilatkozat: Ez a terv a PK-Terv Kft. szellemi tulajdona. A terv védelmét jogszabály biztosítja.		Építtető/engedélyes: Lillafüredi Sport és Turisztikai Nonprofit Kft. 3517 Miskolc, Erzsébet sétány 8.